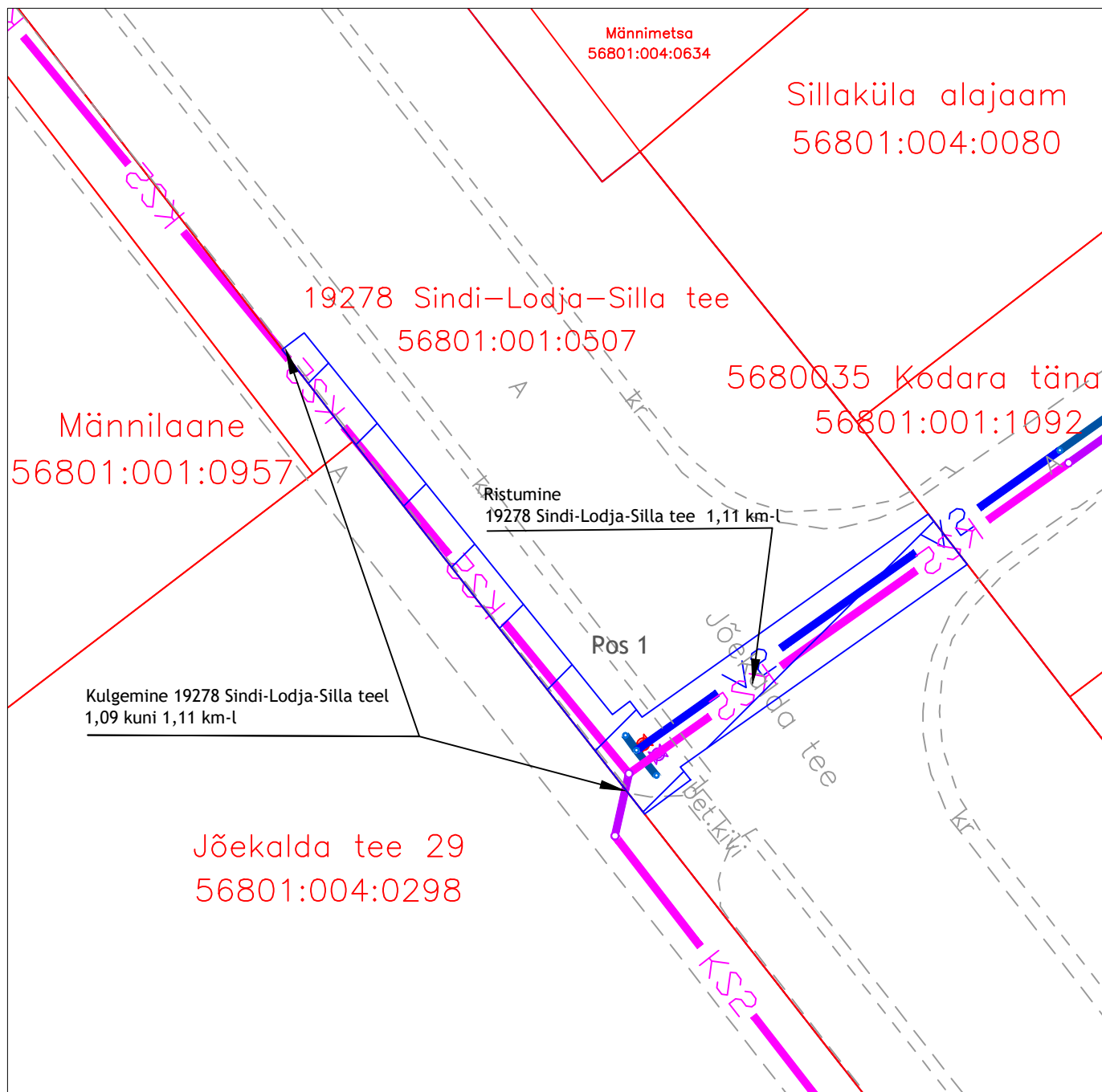


Pärnu linnas, Paikuse osavallas ühisveevärgi ja -reoveekanaliseerimisega (ÜVK) katmata alal asuvatele kinnistutele veevärgi ja reoveekanaliseerimise liitumisvõimaluse projekteerimine.

Töö nr: 3085

M 1:250 (1 cm = 2,5 m), A4



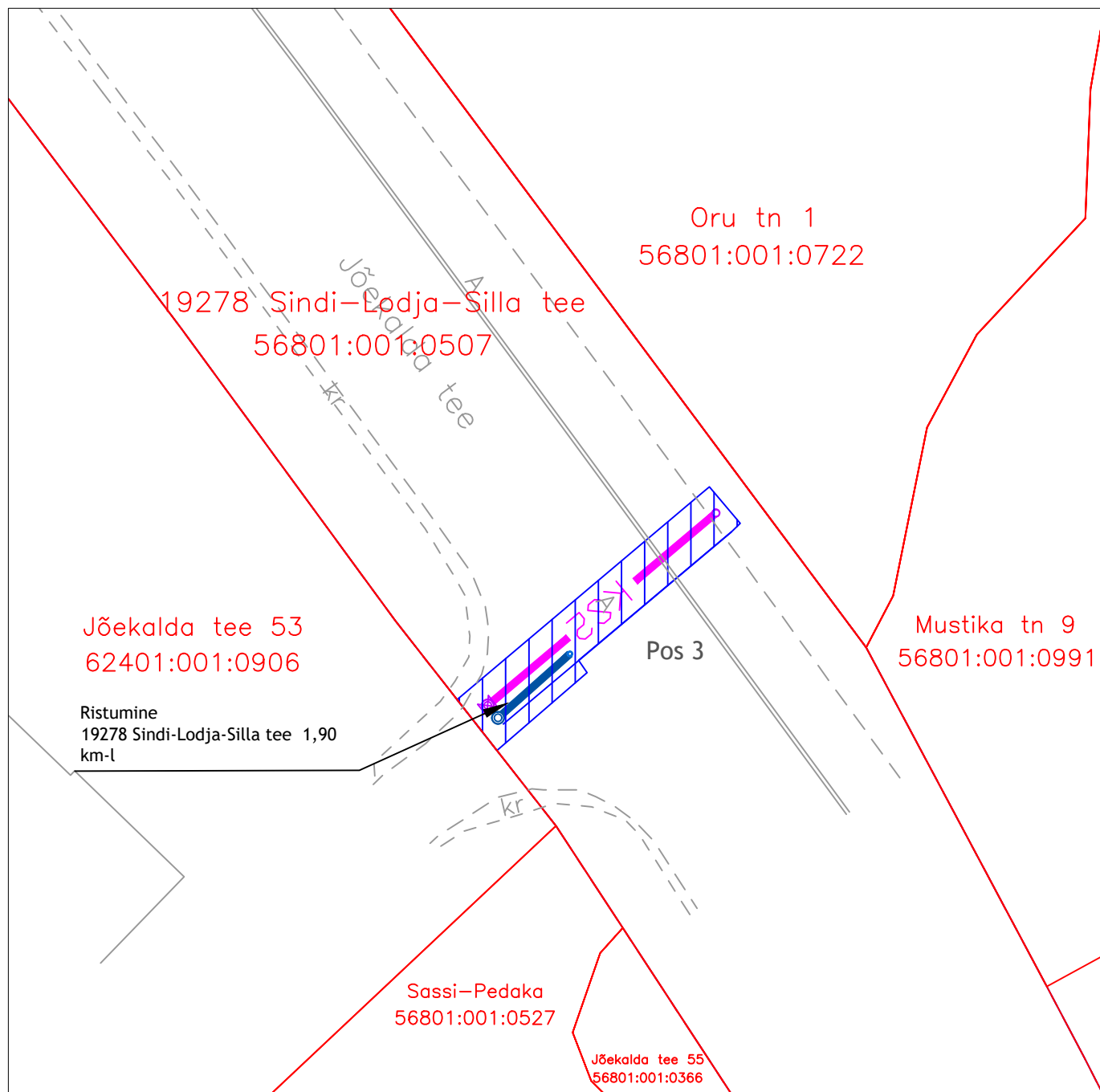
TINGMÄRGID:

- Katastriüksuse piir
- KS2 Projekteeritud survekanaliseerimisitorustik
- V2 Projekteeritud veetorustik
- Kasutusõiguse ala

Jrk nr	IKO ala Pos nr (plaanil)	Kinnistu registriosana number	Katastriüksuse tunnus, nimi ja sihtotstarve	Asukoht riigitee (nr ja nimi) suhtes (lõigu algus ja lõpp km)	Ala pindala m ²
1	Pos 1	8250650	19278 Sindi-Lodja-Silla tee 56801:001:0507 Transpordimaa	Ristumine 19278 Sindi-Lodja-Silla teega 1,11 km-l ja kulgemine 1,09-1,11 km	74 m ²

Pärnu linnas, Paikuse osavallas ühisveevärgi ja -reoveekanaliseerimisega (ÜVK) katmata alal asuvatele kinnistutele veevärgi ja reoveekanaliseerimise liitumisvõimaluse projekteerimine.
Töö nr: 3085

M 1:250 (1 cm = 2,5 m), A4



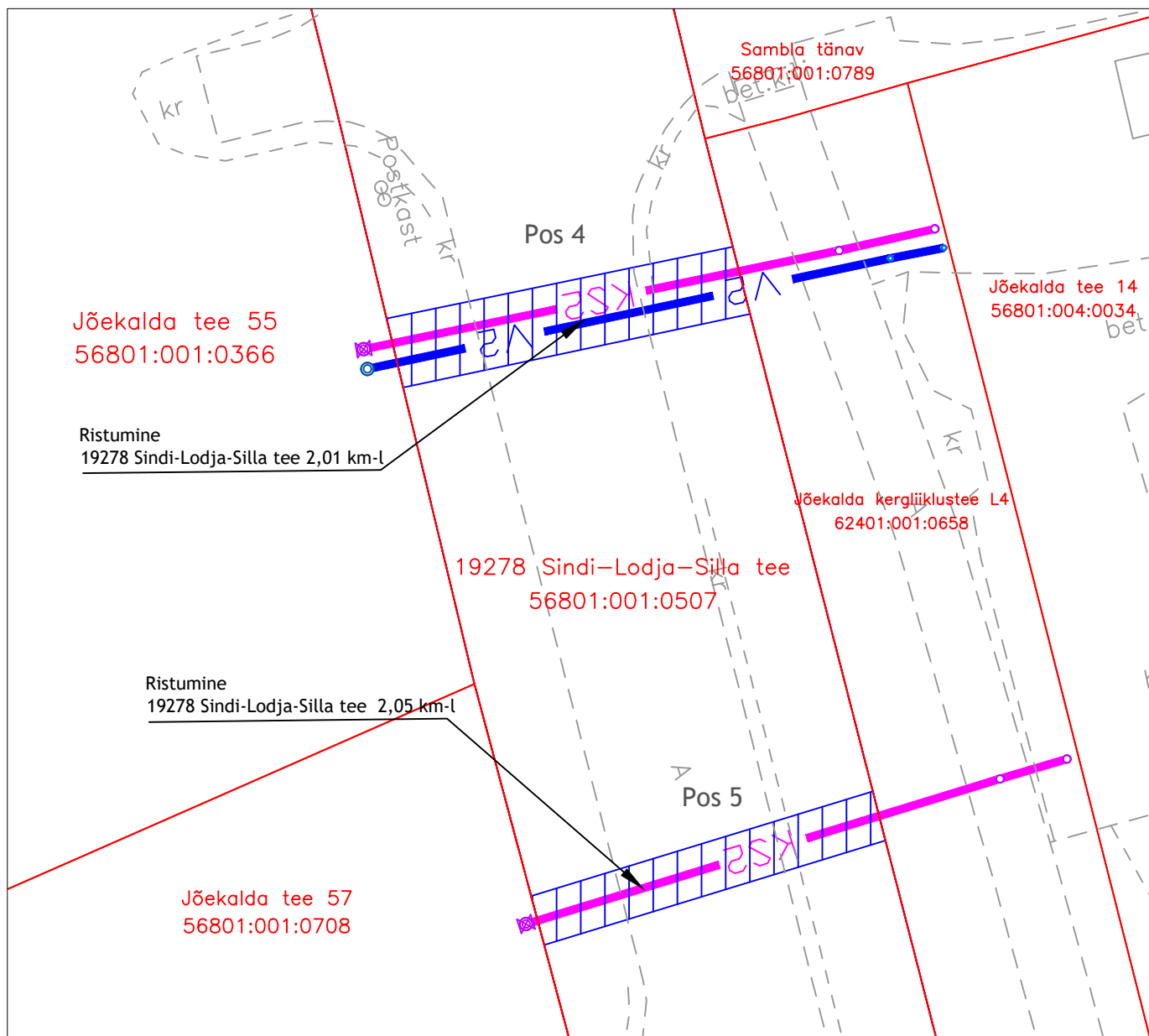
TINGMÄRGID:

- Katastriüksuse piir
- KS2 Projekteeritud survekanaliseerimisitorustik
- V2 Projekteeritud veetorustik
- Projekteeritud survekanaliseerimise sulgarmatuur
- Projekteeritud veetorustiku maakraan
- Kasutusõiguse ala

Jrk nr	IKÕ ala Pos nr (plaanil)	Kinnistu registriosana number	Katastriüksuse tunnus, nimi ja sihtotstarve	Asukoht riigitee (nr ja nimi) suhtes (lõigu algus ja lõpp km)	Ala pindala m ²
3	Pos 3	8250650	19278 Sindi-Lodja-Silla tee 56801:001:0507 Transpordimaa	Ristumine 19278 Sindi-Lodja-Silla tee 1,90 km-l	30 m ²

Pärnu linnas, Paikuse osavallas ühisveevärgi ja -reoveekanaliseerimisega (ÜVK) katmata alal asuvatele kinnistutele veevärgi ja reoveekanaliseerimise liitumisvõimaluse projekteerimine.
Töö nr: 3085

M 1:250 (1 cm = 2,5 m), A4



TINGMÄRGID:

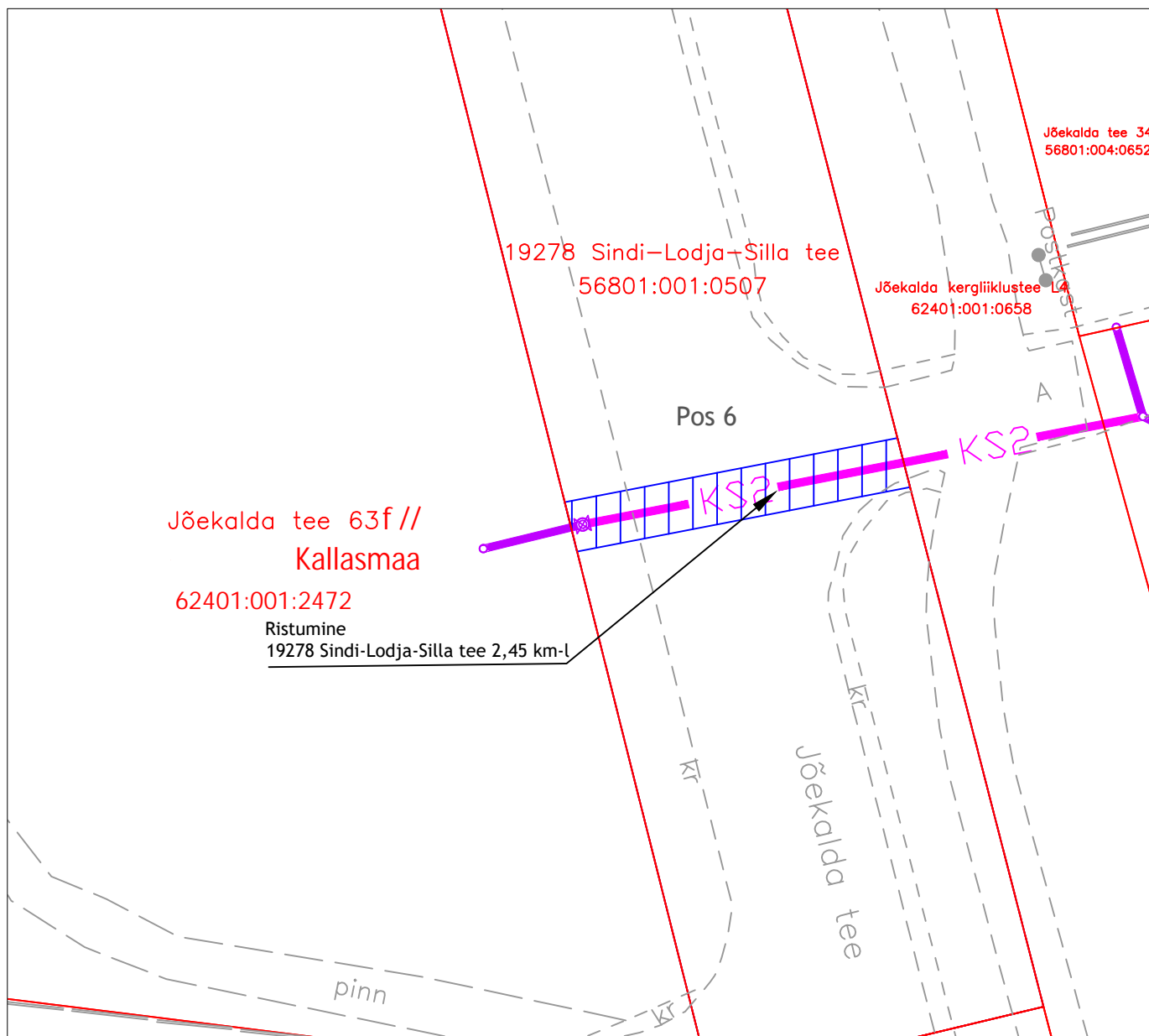
- Katastriüksuse piir
- KS2 Projekteeritud survekanaliseerimisitorustik
- V2 Projekteeritud veetorustik
- Projekteeritud survekanaliseerimise sulgarmatuur
- Projekteeritud veetorustiku maakraan

Kasutusõiguse ala

Jrk nr	IKO ala Pos nr (plaanil)	Kinnistu registriosa number	Katastriüksuse tunnus, nimi ja sihtotstarve	Asukoht riigitee (nr ja nimi) suhtes (lõigu algus ja lõpp km)	Ala pindala m ²
4	Pos 4	8250650	19278 Sindi-Lodja-Silla tee 56801:001:0507 Transpordimaa	Ristumine 19278 Sindi-Lodja-Silla tee 2,01 km-l	39 m ²
5	Pos 5	8250650	19278 Sindi-Lodja-Silla tee 56801:001:0507 Transpordimaa	Ristumine 19278 Sindi-Lodja-Silla tee 2,05 km-l	28 m ²

Pärnu linnas, Paikuse osavallas ühisveevärgi ja -reoveekanaliseerimisega (ÜVK) katmata alal asuvatele kinnistutele veevärgi ja reoveekanaliseerimise liitumisvõimaluse projekteerimine.
Töö nr: 3085

M 1:250 (1 cm = 2,5 m), A4



TINGMÄRGID:

- Katastriüksuse piir
- KS2 Projekteeritud survekanaliseerimisitorustik
- ⊗ Projekteeritud survekanaliseerimise sulgarmatuur
- Kasutusõiguse ala

Jrk nr	IKO ala Pos nr (plaanil)	Kinnistu registriosanumber	Katastriüksuse tunnus, nimi ja sihtotstarve	Asukoht riigitee (nr ja nimi) suhtes (lõigu algus ja lõpp km)	Ala pindala m ²
6	Pos 6	8250650	19278 Sindi-Lodja-Silla tee 56801:001:0507 Transpordimaa	Ristumine 19278 Sindi-Lodja-Silla tee 2,45 km-l	27 m ²